


СОГЛАСОВАНО:

Глава Администрации
городского округа Сухой Лог
Председатель Комиссии по
безопасности дорожного движения

Р.Ю. Валов
« 23 » 07 2020г.

СОГЛАСОВАНО:

Врио начальника ОГИБДД
ОМВД России по г. Сухой Лог
капитан полиции

Э.Л. Суворков
« 21 » 07 2020г.

УТВЕРЖДАЮ:

Заведующий МАДОУ № 36 «Теремок»

Л.В. Федорова
« 06 » 07 2020г.

ПАСПОРТ

дорожной безопасности
муниципального автономного
дошкольного образовательного учреждения
детский сад № 36 «Теремок»

с. Курьи

2020 г

Общие сведения

муниципальное автономное дошкольное образовательное учреждение
детский сад № 36 «Теремок»

(Полное наименование образовательного учреждения)

Юридический адрес: 624810, Свердловская область, Сухоложский район,
село Курьи, улица Школьная д. 18

Фактический адрес: 624810, Свердловская область, Сухоложский район,
село Курьи, улица Школьная д. 18

Руководители образовательного учреждения:

Заведующий (руководитель) Федорова Лариса Вячеславовна (34373)92-9-41
(фамилия, имя, отчество) (телефон)

Заместитель заведующего по ВМР Колотовкина Татьяна Сергеевна
(фамилия, имя, отчество)
(34373) 91-6-69
(телефон)

Ответственные работники муниципального органа образования:

_____ (34373) 42248, (34373)43385
(должность) (фамилия, имя, отчество) (телефон)

Ответственные от Госавтоинспекции:

инспектор по пропаганде БДД ОГИБДД ОМВД России по г. Сухой Лог
(должность)
Смирнова Татьяна Николаевна, (34373)42580
(фамилия, имя, отчество) (телефон)

Ответственные работники за мероприятия по профилактике детского травматизма:

заместитель заведующего по ВМР МАДОУ № 36 «Теремок»
(должность)
Колотовкина Татьяна Сергеевна, (34373)91-6-69
(фамилия, имя, отчество) (телефон)

Руководитель или ответственный работник дорожно-эксплуатационной организации, осуществляющей содержание улично-дорожной сети (УДС)*
директор МУП «ГОРКОМХОЗ» Мамаев Олег Юрьевич (34373)4-26-29
(фамилия, имя, отчество) (телефон)

Количество воспитанников _____ 132 _____

* Дорожно-эксплуатационные организации, осуществляющие содержание УДС и ТСОДД, несут ответственность в соответствии с законодательством Российской Федерации (Федеральный закон «О безопасности дорожного движения» от 10 декабря 1995 г. № 196-ФЗ, Кодекс Российской Федерации об административных правонарушениях, Гражданский кодекс Российской Федерации).

Наличие уголка по БДД: имеются уголки по БДД - 5
(4 – в группах и 1- для родителей)
(если имеется, указать место расположения)

Наличие класса по БДД имеется уголок в методическом кабинете
(если имеется, указать место расположения)

Наличие автогородка (площадки) по БДД имеется дорожная разметка на территории детского сада

Наличие автобуса в образовательном учреждении - нет

Режим работы образовательного учреждения: с 07.00 до 19.00,
кроме субботы и воскресенья и праздничных дней

СПРАВОЧНЫЕ СВЕДЕНИЯ

телефоны:

Управление образования - (34373) 4-33-85, (34373) 4-22-48

ОГИБДД ОМВД - (343) 4-25-95

МЧС - 01, сотовая связь -112

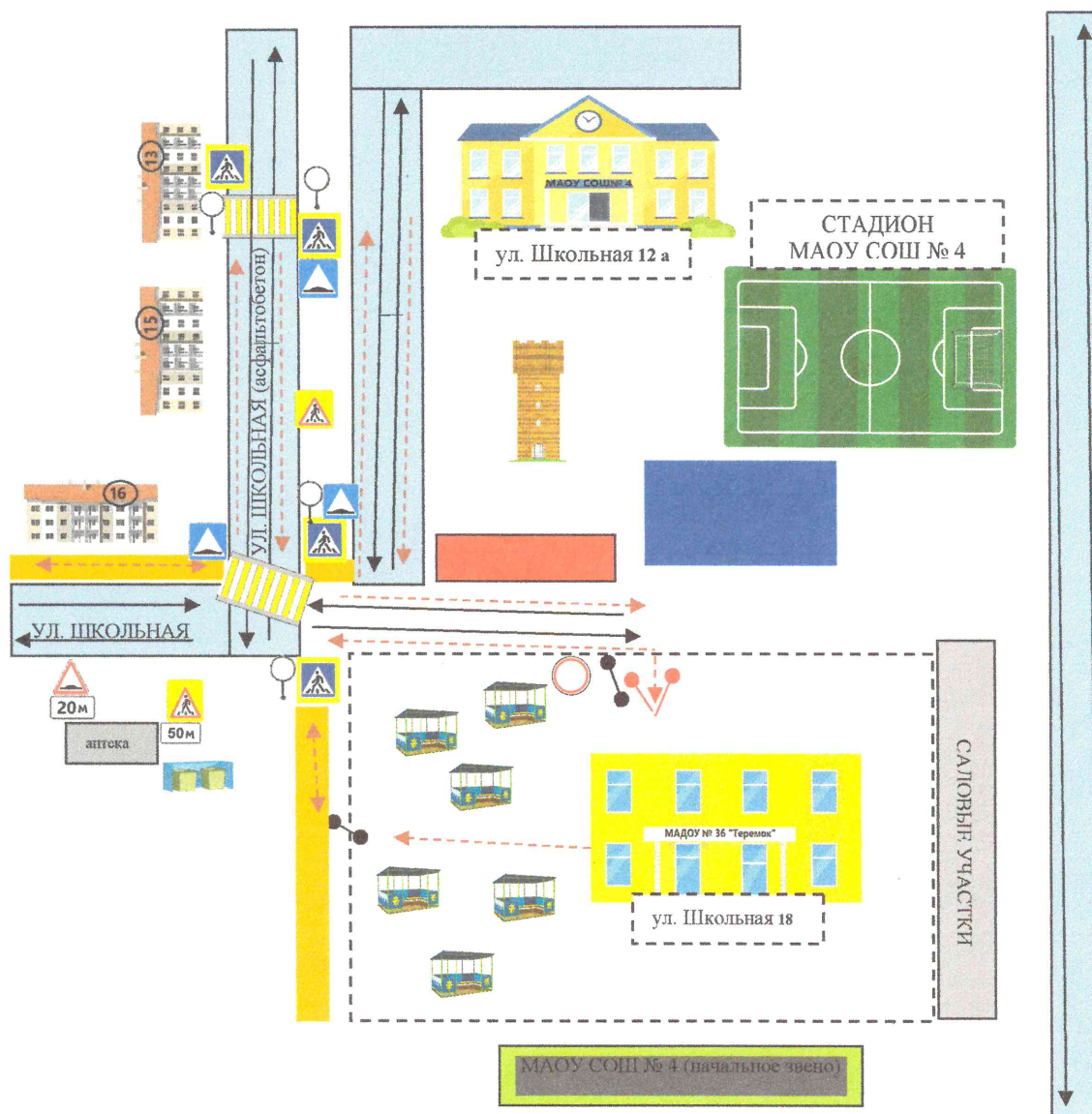
Скорая помощь - (34373) 4-51-98 или 03

Дежурная часть ОВД- (34373) 4-27-87 или 02

Содержание

- I. План - схемы образовательного учреждения МАДОУ № 36 «Теремок»
 1. Схема № 1. Район расположения МАДОУ № 36 «Теремок», пути движения транспортных средств и детей (воспитанников).
 2. Схема № 2. Организации дорожного движения в непосредственной близости от МАДОУ № 36 «Теремок» с размещением соответствующих технических средств организации дорожного движения, маршрутов движения детей (воспитанников) и расположения парковочных мест.
 3. Схема № 3. Маршруты движения организованных групп детей (воспитанников) от образовательного учреждения на экскурсии, целевые прогулки.
 4. Схема № 4. Пути движения транспортных средств к местам разгрузки/погрузки и рекомендуемые безопасные пути передвижения детей (воспитанников) по территории МАДОУ № 36 «Теремок».
 5. Схема №5. Пути движения транспортных средств и детей (воспитанников) при проведении дорожных ремонтно-строительных работ вблизи МАДОУ № 36 «Теремок»

Схема № 1. Район расположения образовательного учреждения МАДОУ № 36 «Теремок», пути движения транспортных средств и детей (воспитанников)



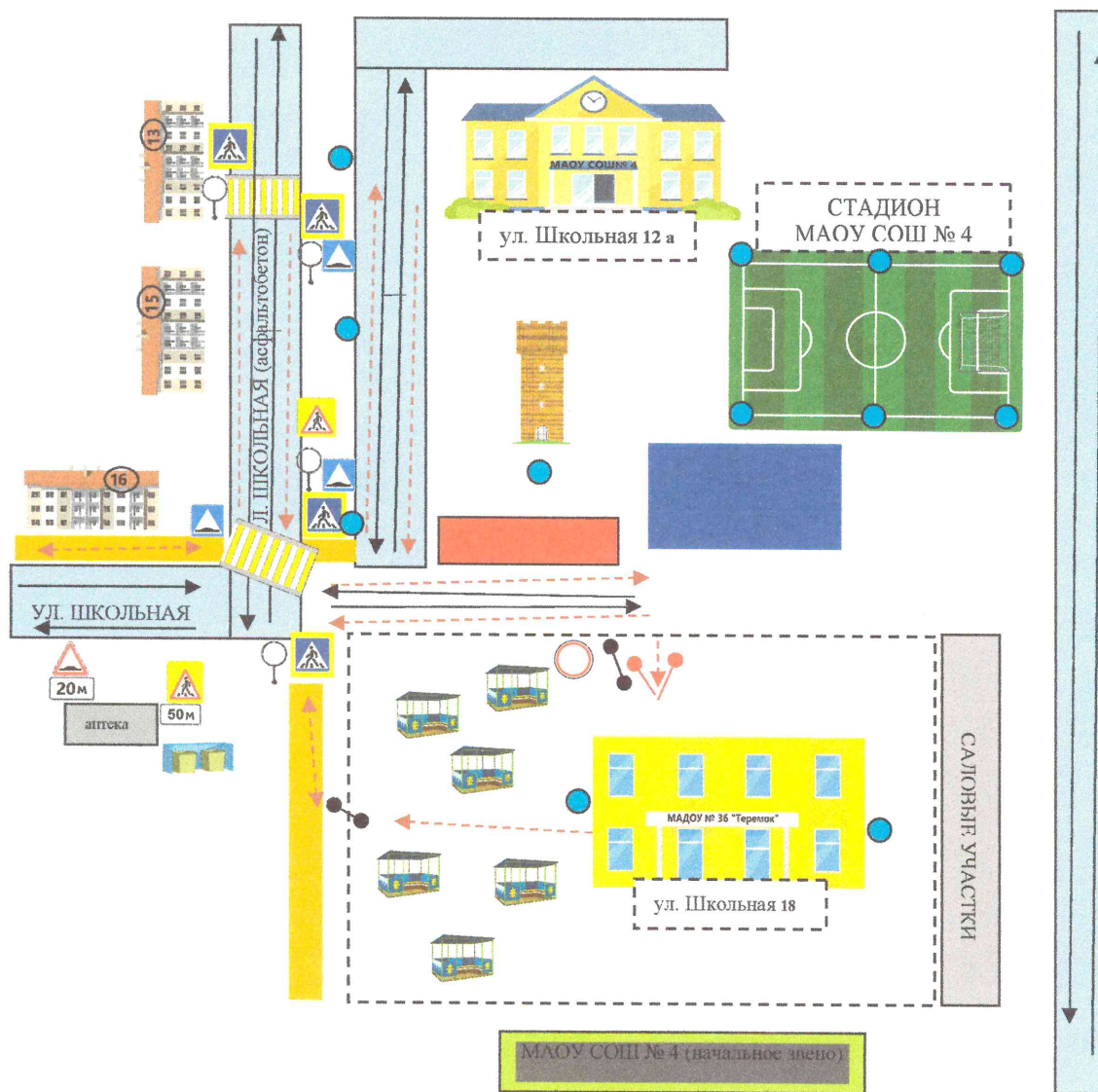
УСЛОВНЫЕ ОБОЗНАЧЕНИЯ:

- - - - - ▶ Движение детей (воспитанников) в ДОУ № 36
- ◀ —▶ Движение транспортных средств ⦿ - светофор тип Т7
- Опасные участки
- Стоянка автомобилей
- Проезжая часть
- Жилые дома
- Ограждение ДОУ
- здание МАОУ СОШ №4
- здание МАДОУ № 36
- веранда
- водонапорная башня
- калитка в МАДОУ № 36
- ворота МАДОУ № 36

На схеме обозначены:

- территория МАДОУ № 36 «Теремок»;
- расположение жилых домов, зданий и сооружений вокруг МАДОУ № 36 «Теремок»;
- сеть автомобильных дорог;
- пути движения транспортных средств;
- наиболее частые пути движения родителей с детьми в/из МАДОУ № 36 «Теремок»;
- названия улиц, номера домов.

Схема № 2. Организации дорожного движения в непосредственной близости от МАДОУ № 36 «Теремок» с размещением соответствующих технических средств организации дорожного движения, маршрутов движения детей и расположения парковочных мест



УСЛОВНЫЕ ОБОЗНАЧЕНИЯ:

- - - - - ▶ Движение детей (воспитанников) в ДОУ № 36
- ◀▶ Движение транспортных средств ⚡ - светофор тип Т7
- Опасные участки
- Стоянка автомобилей
- Проезжая часть
- Жилые дома
- веранда
- Ограждение ДОУ
- Проезжая часть
- здание МАОУ СОШ №4
- здание МАДОУ № 36
- веранда
- водонапорная башня
- калитка в МАДОУ № 36
- ворота МАДОУ № 36
- - искусственное освещение
- тротуар

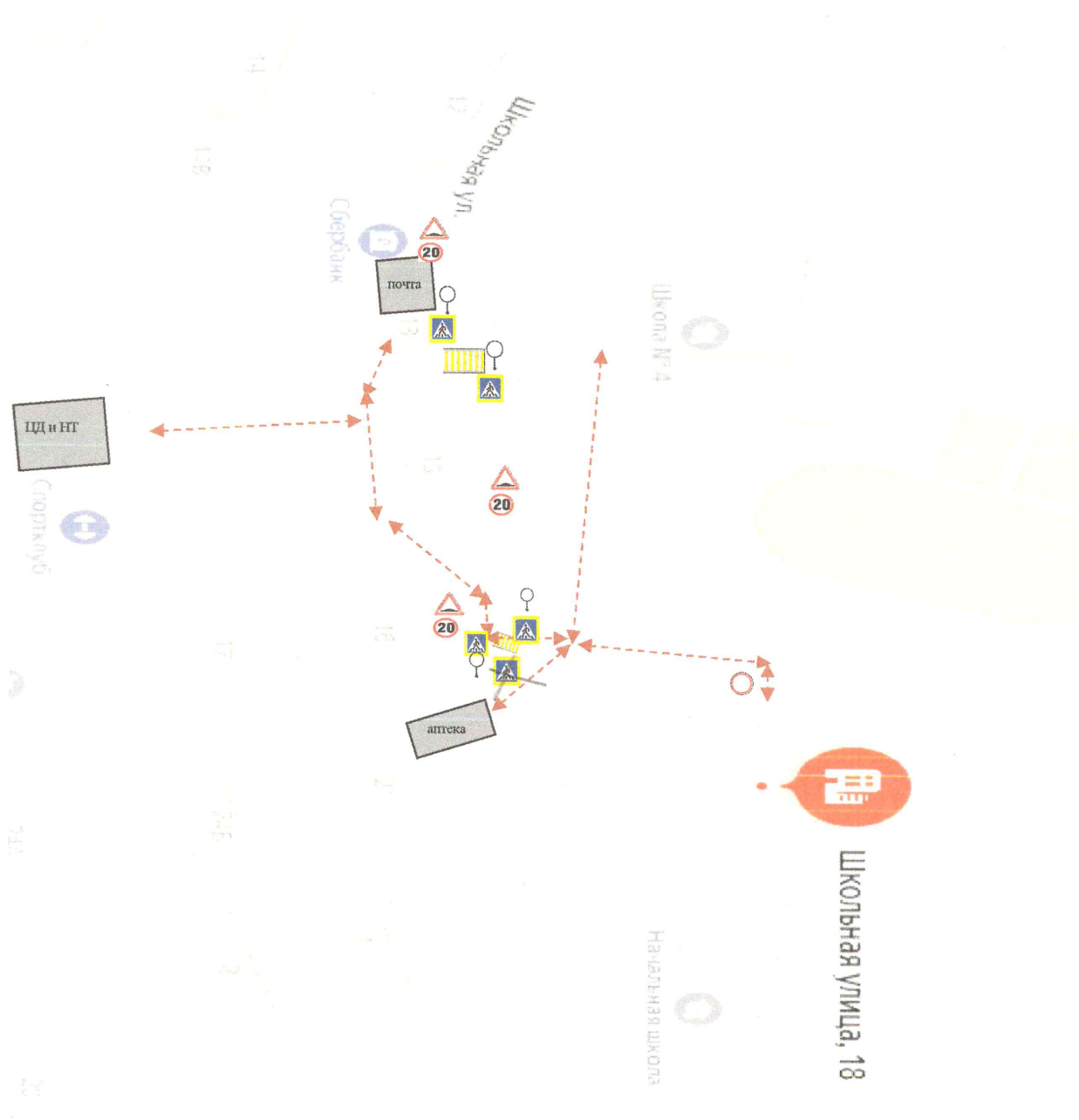
Пояснения к схеме организации дорожного движения в непосредственной близости от МАДОУ № 36 «Теремок»

1. На схеме обозначены:

- Здание МАДОУ № 36 с указанием территории, принадлежащей непосредственно образовательному учреждению с ограждением территории;
- автомобильные дороги;
- уличные (наземные нерегулируемые) пешеходные переходы;
- дислокация существующих дорожных знаков и дорожной разметки;
- искусственные неровности на пути дорожного движения;
- направление движения транспортных средств по проезжей части;
- направление безопасного маршрута движения родителей с детьми.

2. На схеме обозначены стоянка около МАДОУ № 36 «Теремок» и безопасные маршруты движения родителей с детьми от парковочных мест к образовательному учреждению и обратно.

Схема № 3. Маршрут движения организованных групп детей от МАДОУ № 36 «Теремок» к школе, дому культуры, почте, аптеке



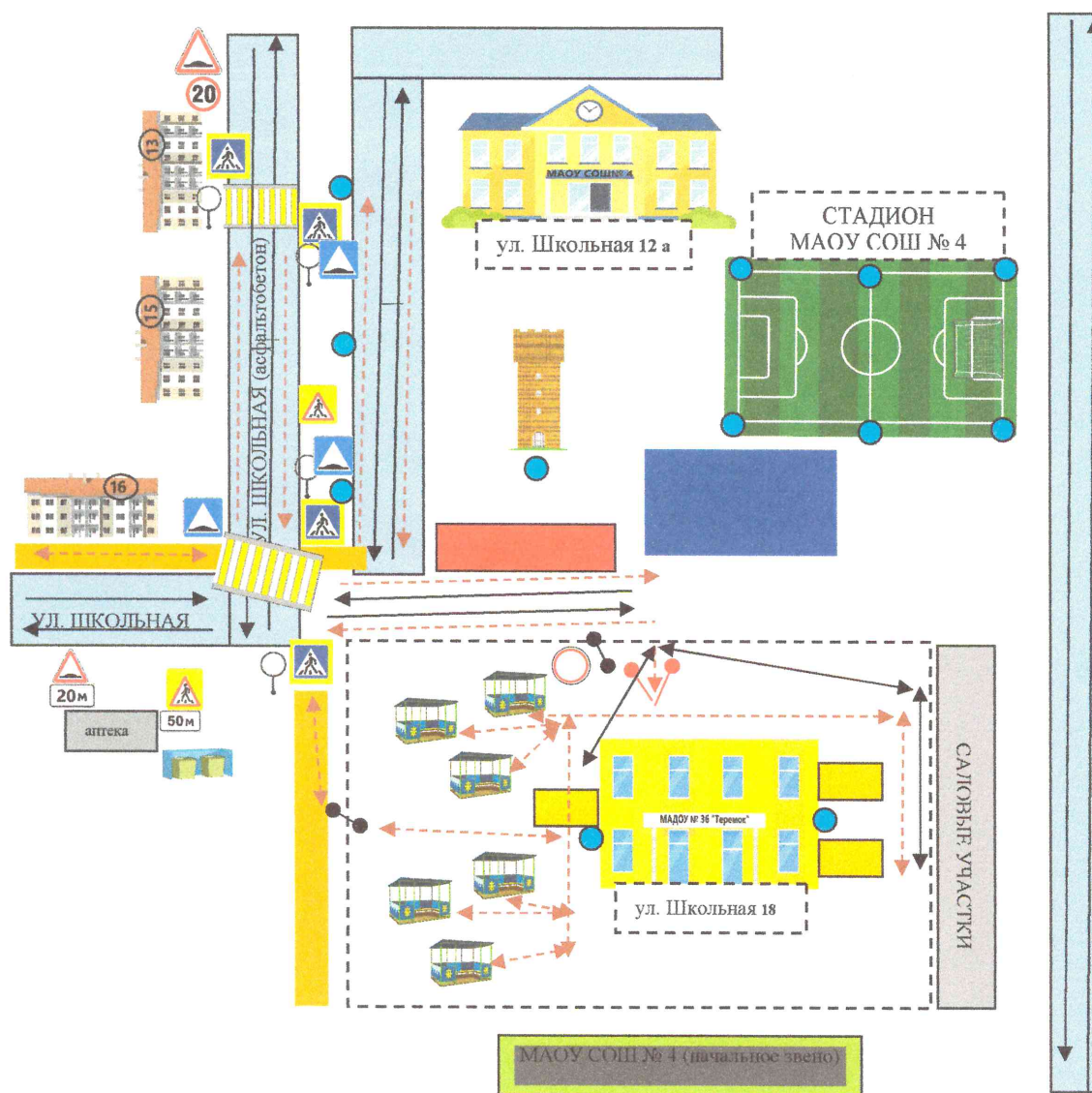
 - маршрут организованных групп детей

 - светофор тип Т7

Пояснения к схемам маршрутов движения организованных групп детей от образовательного учреждения на экскурсии и целевые прогулки

На схеме района расположения МАДОУ № 36 «Теремок» указаны безопасные маршруты движения детей от образовательного учреждения (школе, дому культуры, почте, аптеке, ФАП). Эти схемы используются воспитателями при организации движения групп детей к местам проведения образовательной деятельности вне территории МАДОУ № 36 «Теремок».

Схема № 4. Пути движения транспортных средств к местам разгрузки/погрузки и рекомендуемые безопасные пути передвижения детей по территории МАДОУ № 36 «Теремок».



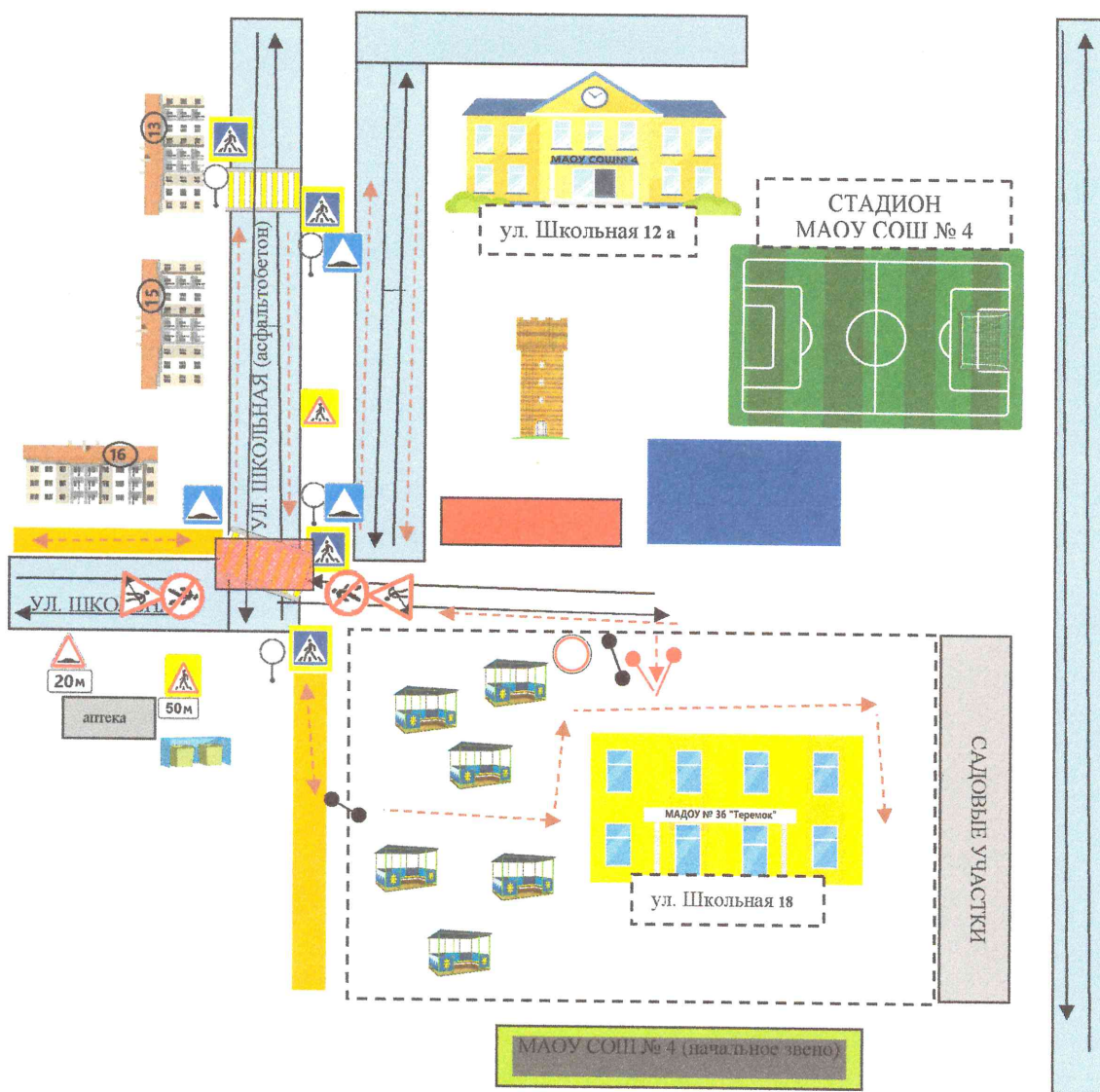
УСЛОВНЫЕ ОБОЗНАЧЕНИЯ:

- - - - - ▶ Движение детей (воспитанников) в ДОУ № 36
- ◀ —▶ Движение транспортных средств ⚪ - светофор тип Т7
- Опасные участки
- Стоянка автомобилей
- Проезжая часть
- тротуар
- Жилые дома
- Ограждение ДОУ
- веранда
- водонапорная башня
- калитка в МАДОУ № 36
- ворота МАДОУ № 36
- искусственное освещение

Пояснения к схеме путей движения транспортных средств к местам разгрузки/погрузки и разработанным безопасным путям передвижения детей по территории образовательного учреждения

На схеме указана примерная траектория движения транспортных средств на территории образовательного учреждения, в том числе места погрузки/разгрузки, а также безопасный маршрут движения детей во время погрузочно-разгрузочных работ.

Схема № 5. Пути движения транспортных средств и детей (воспитанников) при проведении дорожных ремонтно-строительных работ вблизи МАДОУ № 36 «Теремок»



УСЛОВНЫЕ ОБОЗНАЧЕНИЯ:

- - - - - ▶ Движение детей (воспитанников) в ДОУ № 36
- ← → Движение транспортных средств ○ - светофор тип Т7
- Опасные участки
- Стоянка автомобилей
- Проезжая часть
- Жилые дома
- здание МАОУ СОШ №4
- здание МАДОУ № 36
- веранда
- калитка в МАДОУ № 36
- ворота МАДОУ № 36
- Ограждение ДОУ
- водонапорная башня
- участок дорожных ремонтно-строительных работ

**Пояснения к плану - схеме путей движения транспортных средств и детей
(воспитанников) при проведении дорожных ремонтно-строительных работ
вблизи МАДОУ № 36 «Теремок»**

1. На схеме указано место производства дорожных ремонтно-строительных работ, его обустройство дорожными знаками и ограждениями, и безопасный маршрут движения родителей с детьми к образовательному учреждению.

2. На схеме обозначены:

- участок производства дорожных ремонтно-строительных работ;
- автомобильные дороги;
- обходы места производства дорожных ремонтно-строительных работ пешеходами;
- здание МАДОУ № 36 «Теремок»;
- ограждение территории МАДОУ № 36 «Теремок».